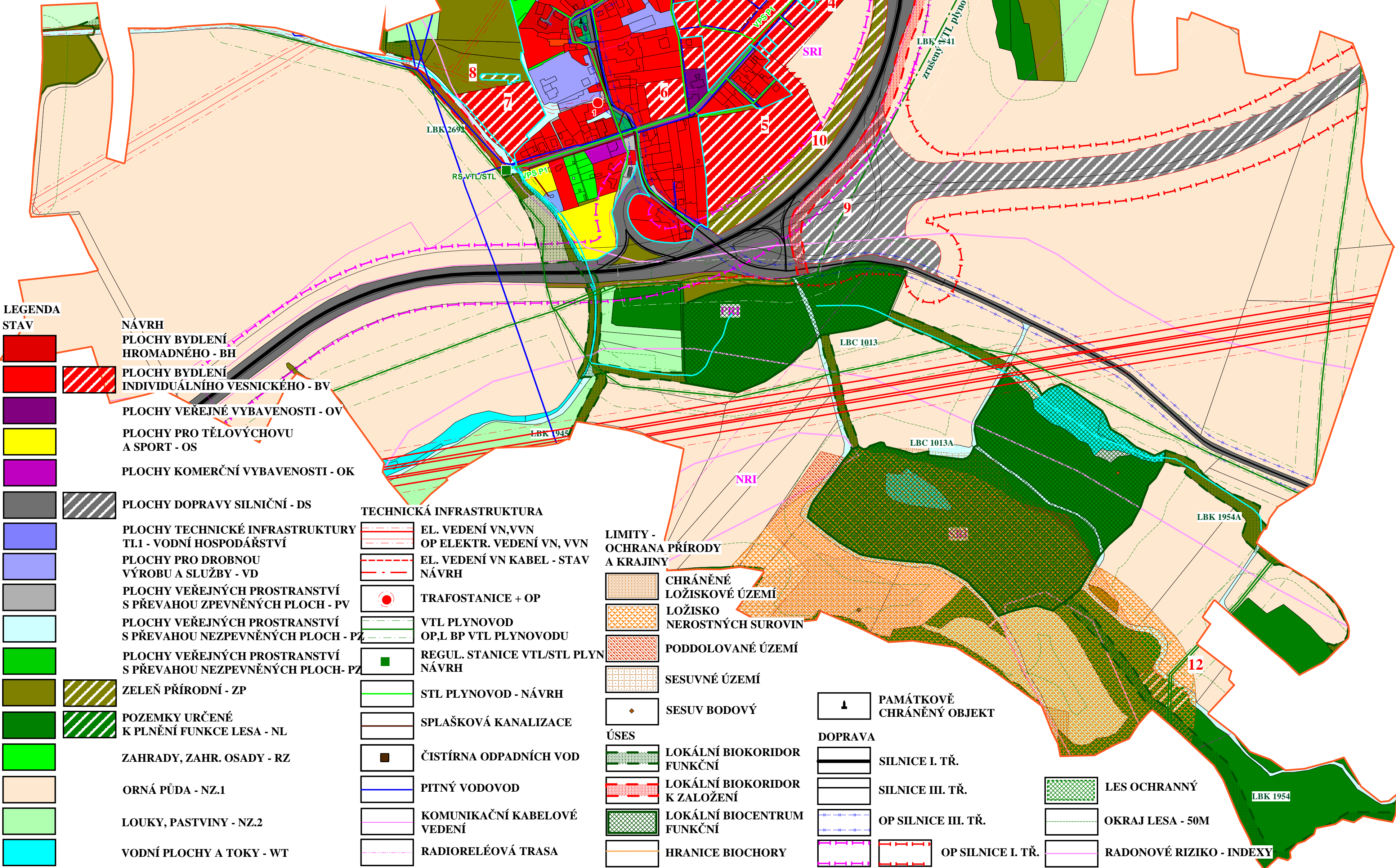


ÚZEMNÍ PLÁN KLADRUBY
ODŮVODNĚNÍ

KOORDINAČNÍ VÝKRES



LEGENDA

- HRANICE ŘEŠENÉHO ÚZEMÍ
- HRANICE ZASTAVĚNÉHO ÚZEMÍ K 31.3.2018



CELÉ ŘEŠENÉ ÚZEMÍ SE NACHÁZÍ V OCHRANNÉM PÁSMU PŘÍRODNÍCH LÉČIVÝCH ZDROJŮ II. STUPNĚ IIC LÁZEŇSKÉHO MÍSTÁ TEPLICE V ČECHÁCH

ZÁZNAM O ÚČINNOSTI OPATŘENÍ OBECNÉ POVAHY ÚZEMNÍHO PLÁNU KLADRUBY	
Územní plánu vydalo	Zastupitelstvo obce Kladruby
Datum nabytí účinnosti	
Oprávněná úřední osoba pořizovatele	ing. arch. Zdeňka Táborská pověřená výkonem územně plánovacích činností podle § 24 odst. 1 zákona č. 183/2006 Sb., o územním plánování a stavebním řádu (stavební zákon) uzavřením smlouvy
Razítko	Podpis

zodpovědný projektant urbanistické části : Ing. arch. Pavel Ponča,		autorizovaný architekt	
URBANISTICKÝ ATELIER  Ing. arch. Pavel Ponča Jizerská 2940, Ústí n. L. tel. 472773212	Spolupráce : Ing. Vladimír Budínský Ing. Milan Šobr Ing. Karel Lejko RNDr. Jana Tesátová, CSc.	zakázka č.: 4-2016	číslo výkresu : 
		Zadavatel: Obec Kladruby	
		Datum : srpen 2018	